PGT
BERGAMO

BERGAMO
CITTÀ DEI MILLE
COMUNE DI BERGAMO

Il Parco e la città

Renato Ferlinghetti I Parco dei Colli

Il Parco e la città, le eccellenze di un percorso virtuoso

Contenimento del consumo del suolo
Salvaguardia della biodiversità
Valorizzazione e implementazione delle qualità paesaggistica (attraverso la valorizzazione dell'agricoltura e della trama geostorica)

mezzogiorno e per strappare al colle del terreno da coltivare: li delimitano e li sostengono muri di pietra a secco e ciglioni di contenimento e di drenaggio delle acque piovane. Sono i muri stessi che tracciano una fitta rete di sentieri e gradonate che fin dall'epoca romana collegavano la Città Alta con i campi e con i boschi. In altre parole, in quest'area *la maggior parte di quello che chiamiamo natu-*
pardi, espressa in modo generico e con la concisione propria dei poeti, ma si attaglia perfettamente alla situazione am-

Il marchio del Parco dei Colli raffigura un porcospino stilizzato. Il disegno di Enrico Baleri è stato prescelto, al di là dell'indiscutibile carica di simpatia, perché rende omaggio ad una delle specie più

Il Parco Regionale dei Colli di Bergamo (1977), sfida e risorsa per la 'Grande Bergamo'.

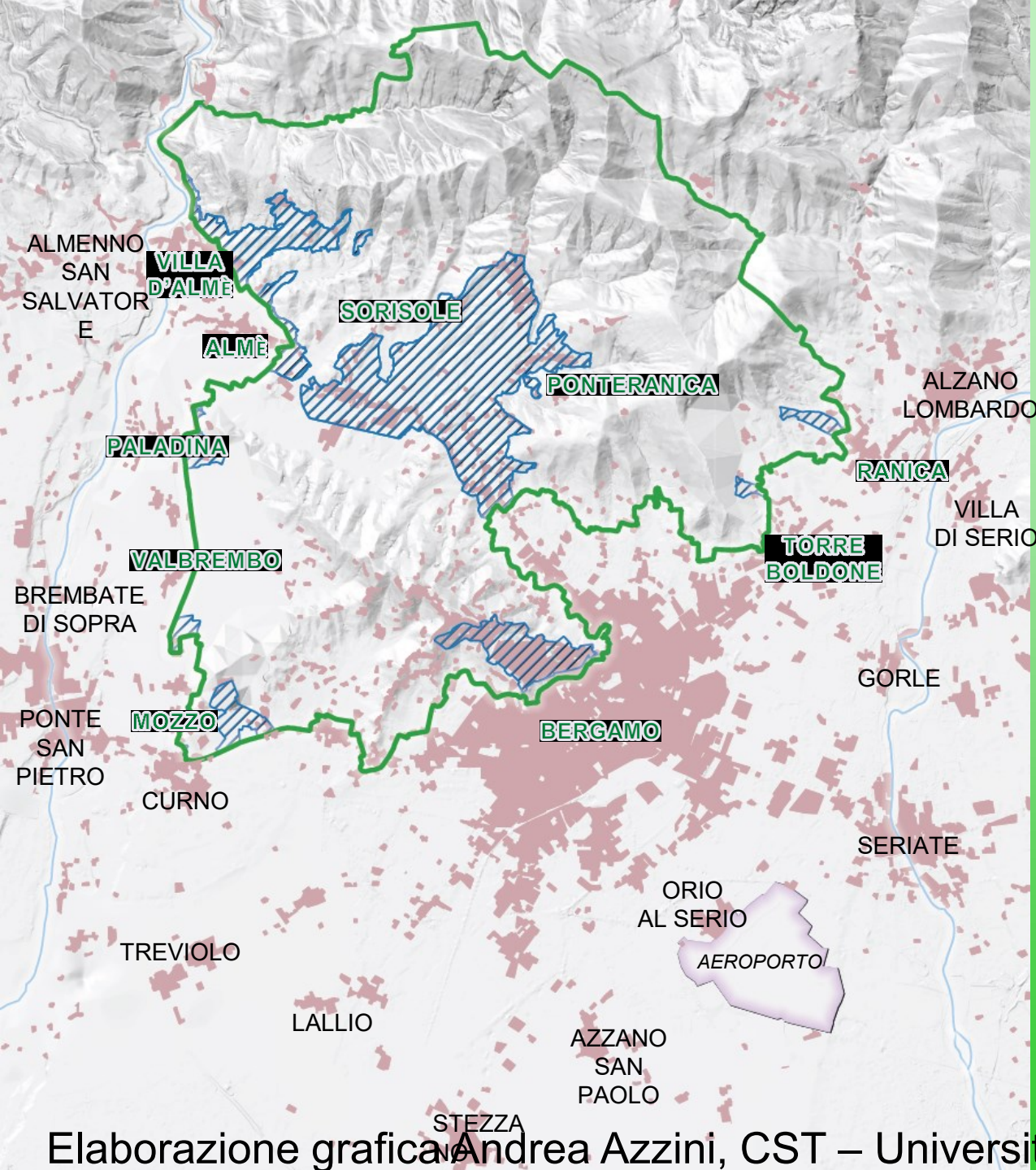

Volo GAI 1954

Perimetro Parco

Zona di iniziativa comunale orientata

Elaborazione grafica Andrea Azzini, CST – Università degli Studi di Bergamo

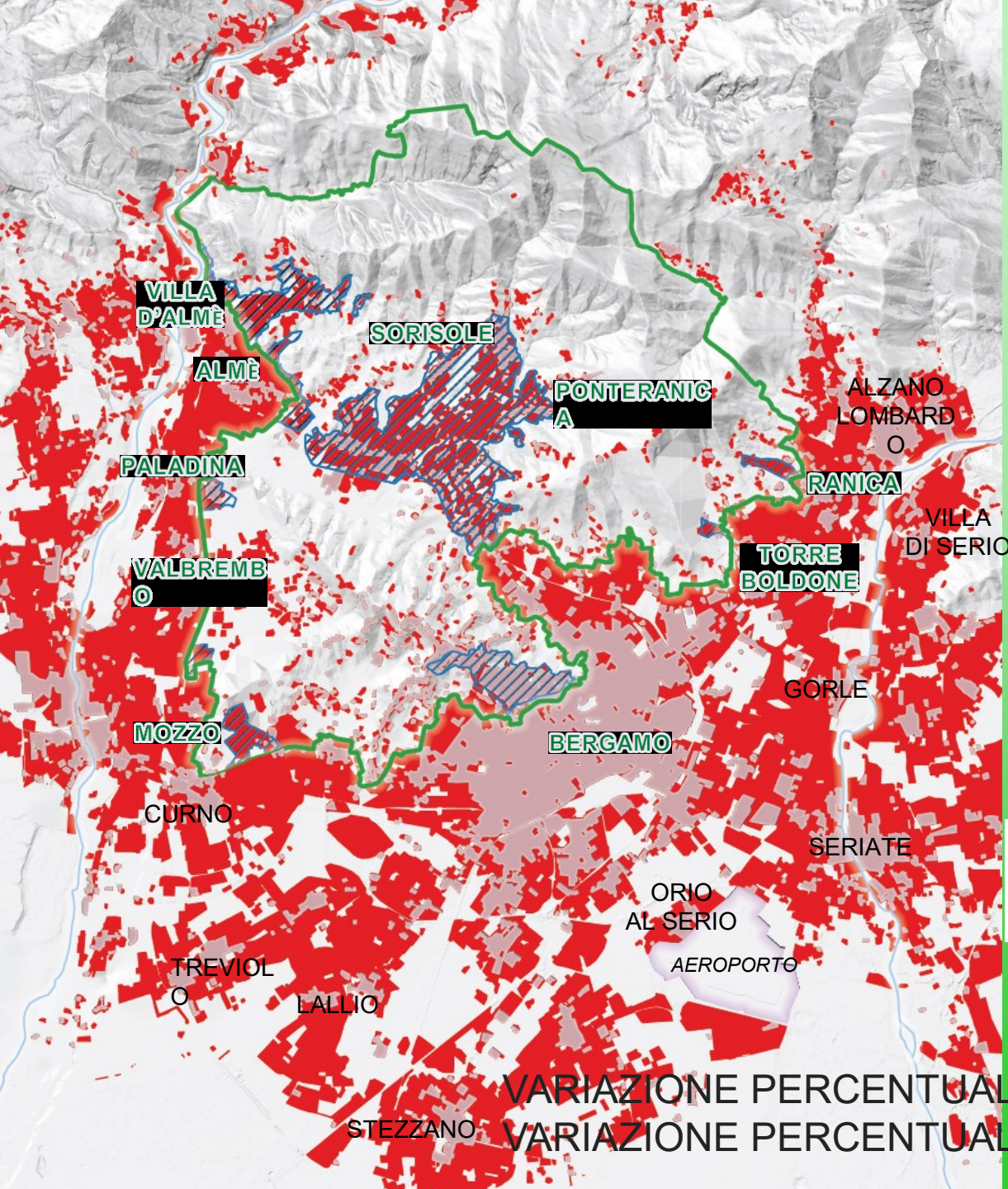

Volo GAI 1954

DUSAF 2015

Perimetro Parco

Zona di iniziativa comunale orientata

VARIAZIONE PERCENTUALE DENTRO PARCO = 9,31 %

VARIAZIONE PERCENTUALE FUORI PARCO = 90,69 %

La biodiversità del Parco un patrimonio ancora ricco e vivo, generatore di risorse ecologiche ed economiche

L'80% della flora nemorale segnalata per i colli di Bergamo nei prospetti orrocenteschi è ancora presente, mentre a Milano o Pavia, l'80% della flora dei boschi è estinta

Progetto Life Gestire 2020 'Natura che vale'
Centro per la riproduzione ex sito di *Bombina variegata*
Stazione Sperimentale Regionale per lo studio e la conservazioni degli anfibi in Lombardia

Valle di Astino, chiesa e monastero del Santo Sepolcro
per una rinnovata centralità del margine

Bergamo, Valle d'Astino
Vincitore Premio Nazionale del Paesaggio 2021

AGRICULTURA e DIRITTO AL CIBO
Bergamo, 7-15 ottobre 2017

L'agricoltura periurbana, una risorsa primaria per la Grande Bergamo….

il suo paesaggio, la sua biodiversità
la sua economia

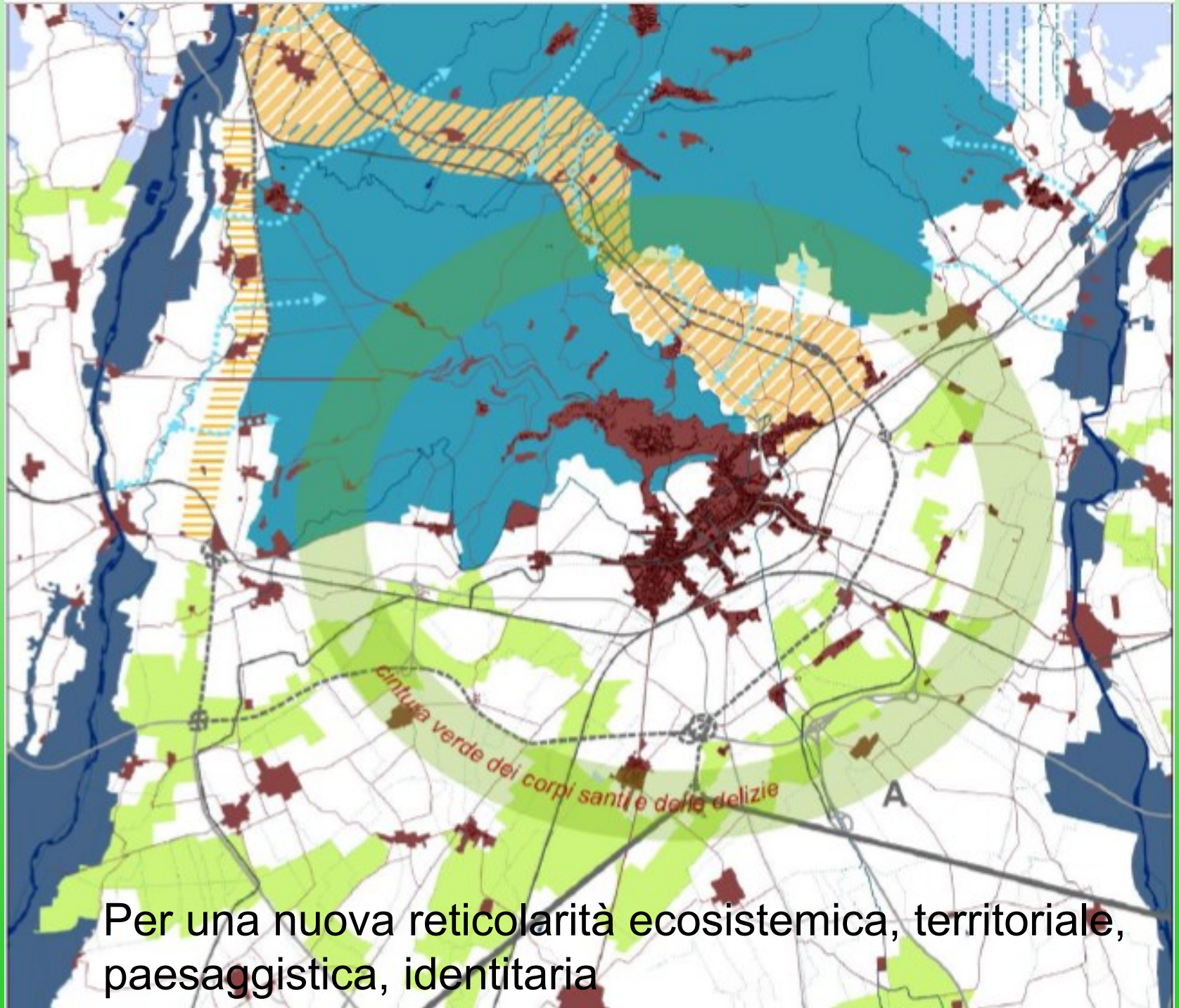

Per una nuova reticolarità ecosistemica, territoriale, paesaggistica, identitaria

I Corpi Santi la città perduta, ma ancora presente

V. Formaleoni, *Carta topografica del Bergamasco*, 1777. La linea punteggiata rappresenta il limite dei Copri Santi di Bergamo

Ripartire dai valori ambientali, paesaggistici, storico-architettonici dei Corpi Santi e non solo dalle criticità

1 Villa Celati - Bajo

2 C.na Spalenga

3 Villa dei Tasso

4 Daste - sistema del lavoro lungo la Morlana

5 Villa Gargana

6 Boccaleone - sistema delle ville: Minelli Ambiveri, Marconi Puppi, Alberata

7 Nucleo e Castello di Campagnola

8 C.na Canove

9 S. Sisto in *Agris*

10 Nucleo di Colognola del Piano

11 C.na Costantina

12 Nucleo di Grumello del Piano

13 C.ne Dalzio di Sopra e di Sotto

14 C.na Polaresco

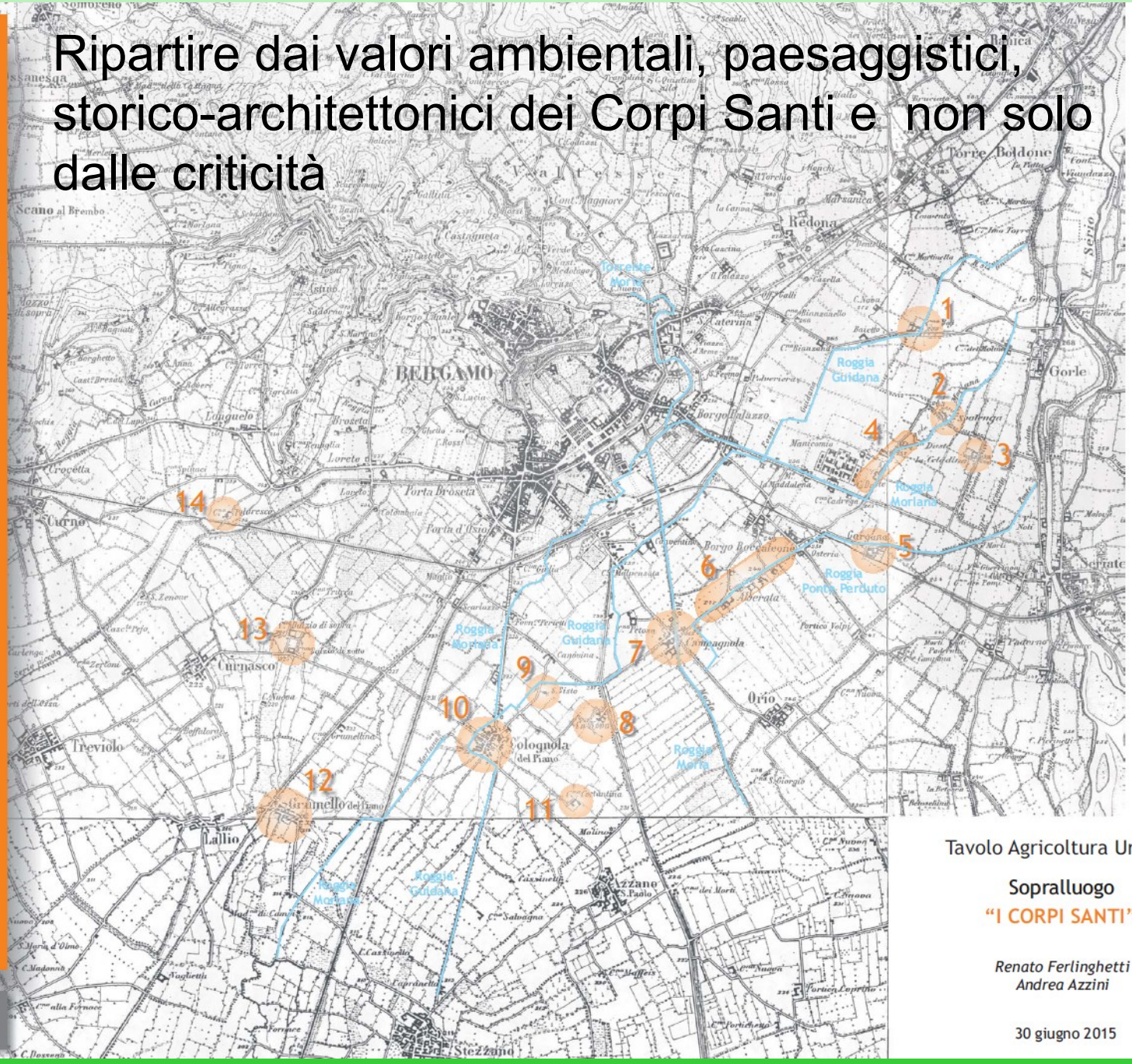

Base cartografica
IGM 1889 prima levata

UNIVERSITÀ DEGLI STUDI DI BERGAMO
CENTRO STUDI SUL TERRITORIO "Lelio Pagani"

C.S.T.
CENTRO STUDI SUL TERRITORIO "Lelio Pagani"

Tavolo Agricoltura Urbana

Sopralluogo

"I CORPI SANTI"

Renato Ferlinghetti
Andrea Azzini

30 giugno 2015

La sintesi di un percorso condiviso

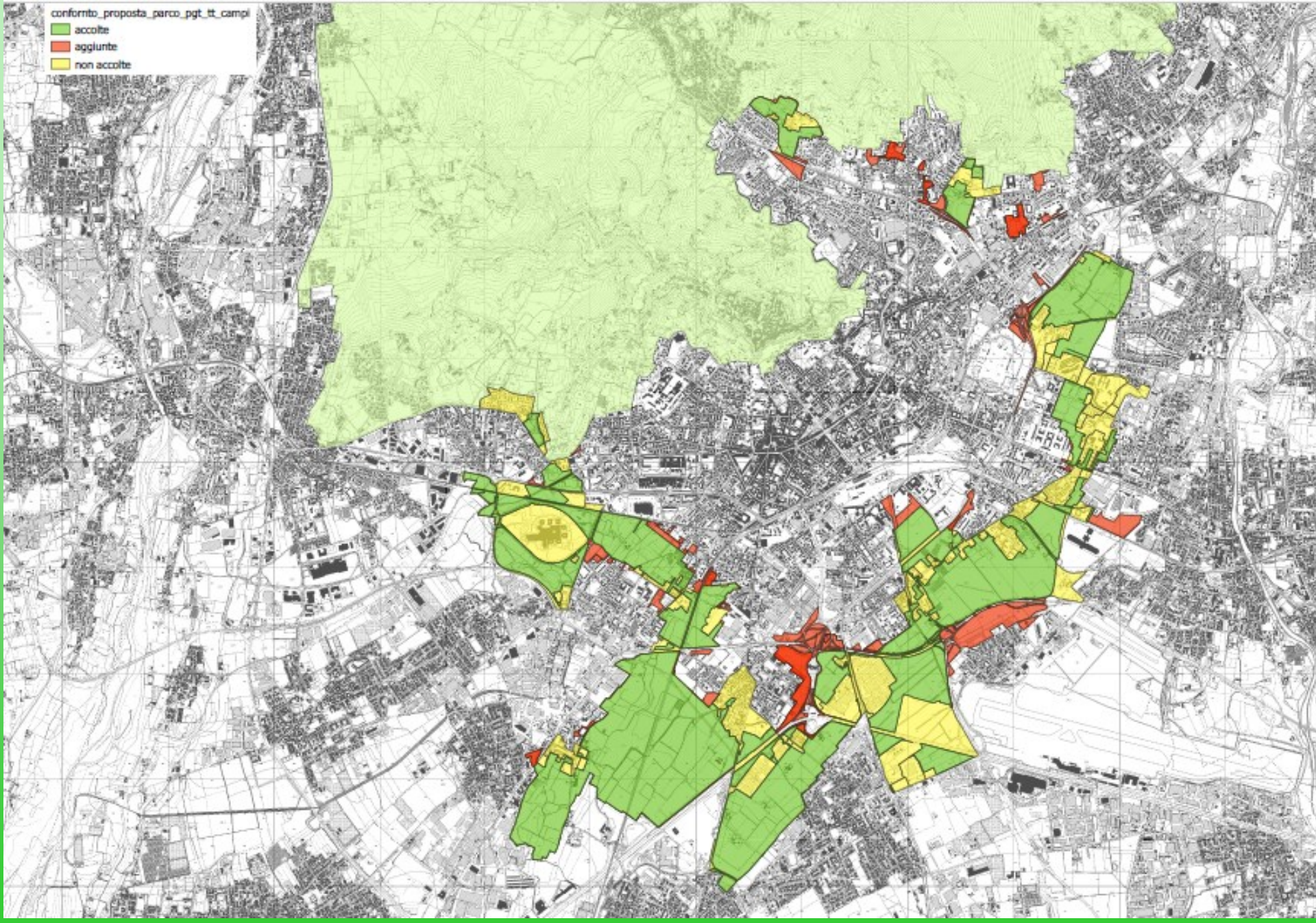

Dal terreno alla scrivania e ritorno……

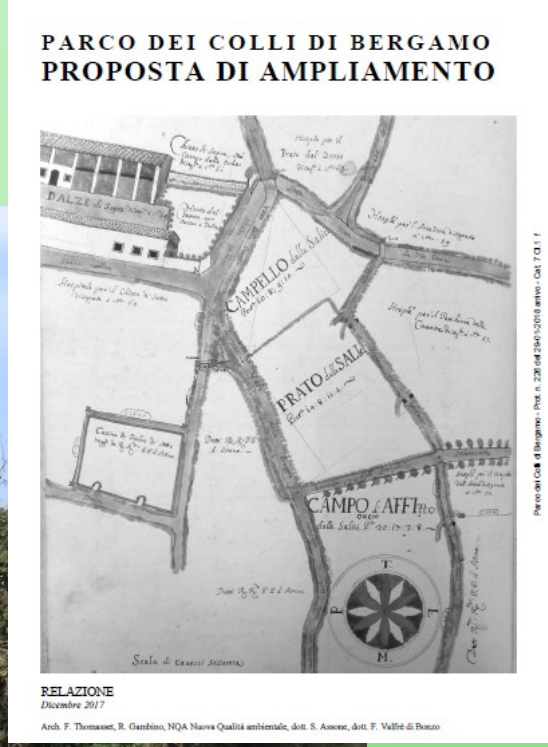

PARCO DEI COLLI DI BERGAMO
PROPOSTA DI AMPLIAMENTO

RELAZIONE
Dicembre 2017

Arch. F. Thomasset, R. Gambino, NQA Nuova Qualità ambientale, dott. S. Assone, dott. F. Valfrè di Bonzo

Sopralluogo in Via dei prati a Campagnola, nella corona dei Corpi Santi di Bergamo

Il Parco, la comunità, il paesaggio, il governo del territorio, per una cultura dei luoghi

Oltre il Parco, Oltre Bergamo
Per una reticolarità di scala superiore

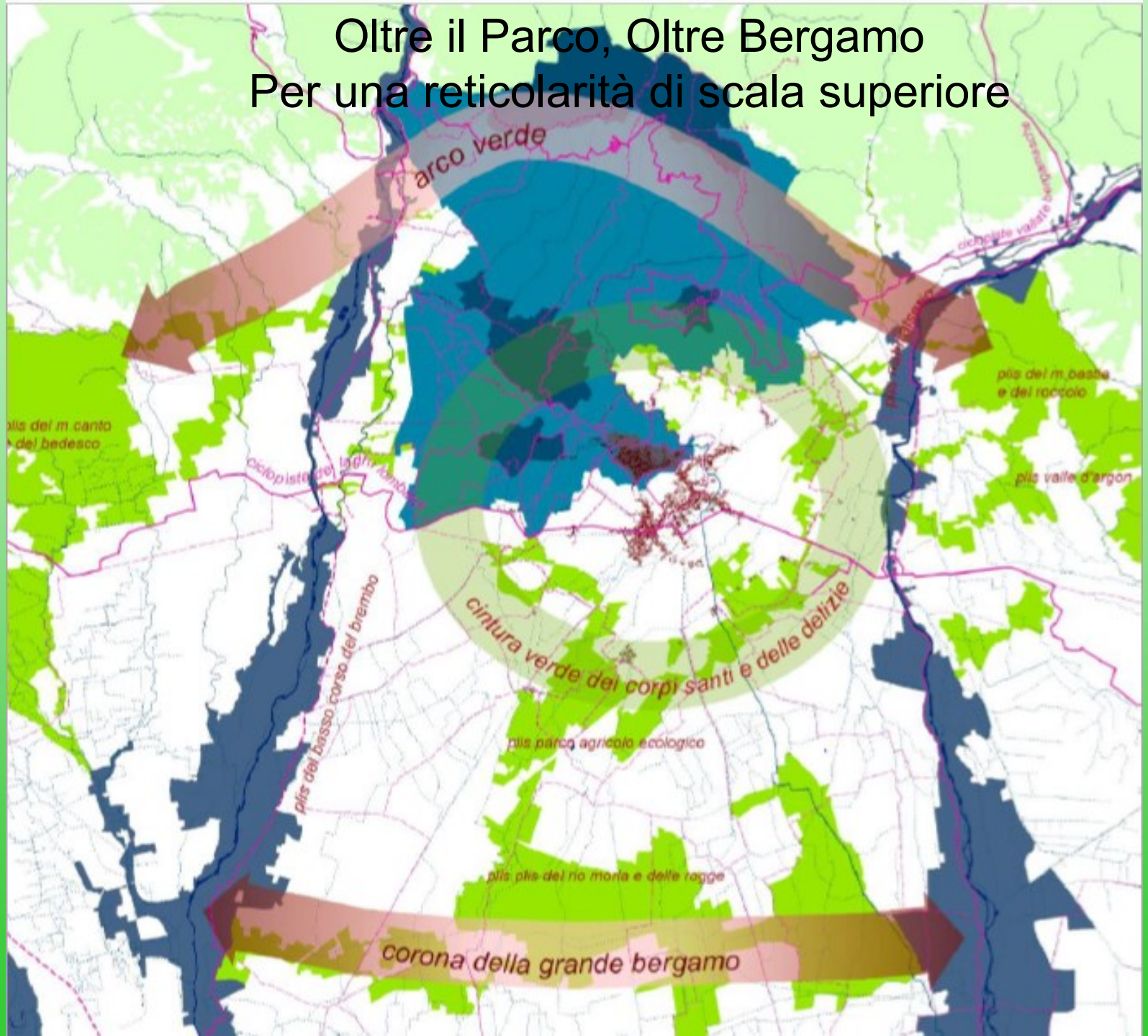

Le radici del futuro: Gli assi della storicità e della naturalità urbana

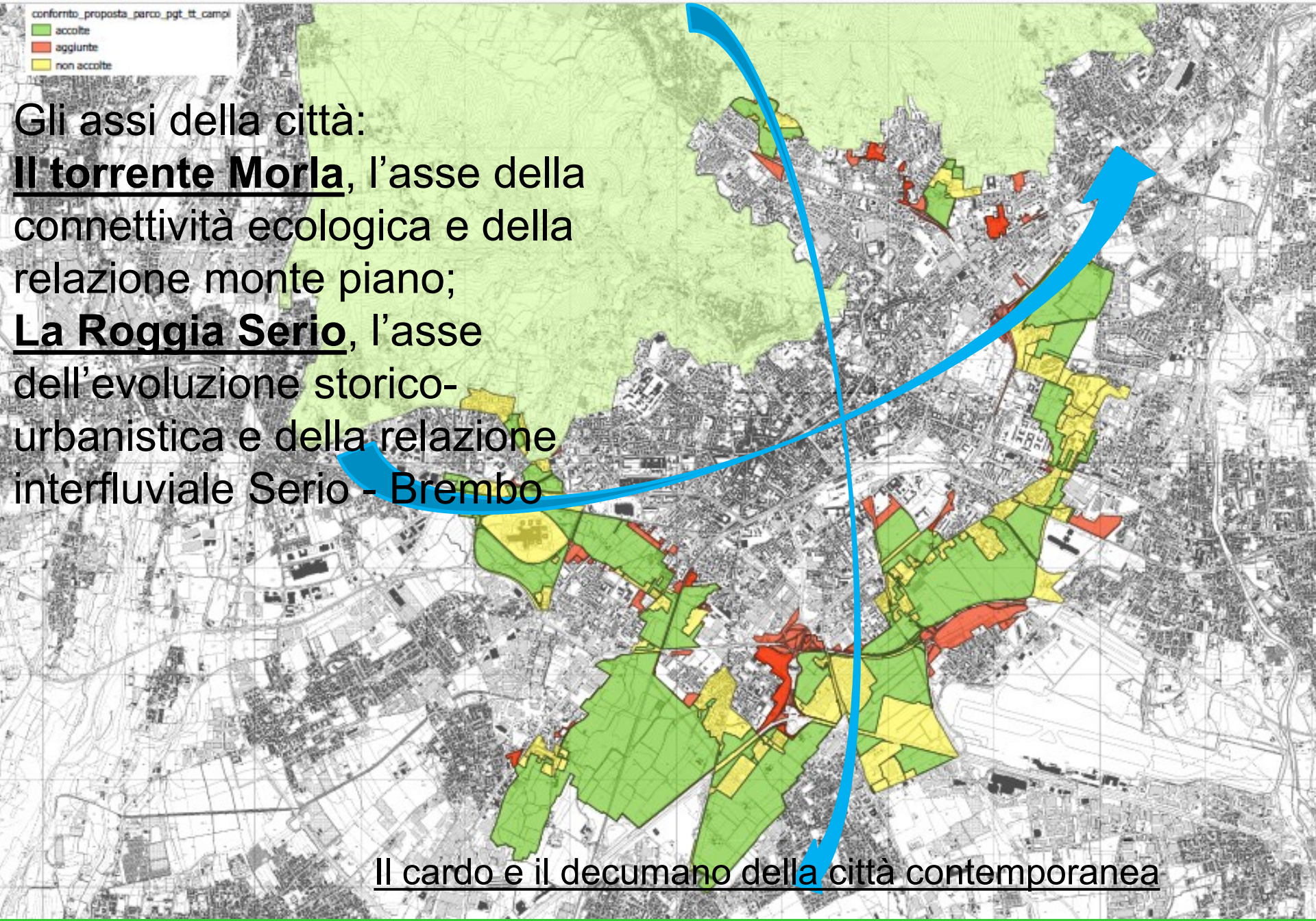

Gli assi della città:
<u>Il torrente Morla</u>, l'asse della connettività ecologica e della relazione monte piano;
<u>La Roggia Serio</u>, l'asse dell'evoluzione storico-urbanistica e della relazione interfluviale Serio - Brembo

<u>Il cardo e il decumano della città contemporanea</u>

Per una Bergamo prossima ventura a ‘qualità diffusa’

Nel dibattito internazionale sul **‘rinaturalizzazione’ della città’** è sempre più marcata la *consapevolezza che il suo ritorno,* soprattutto nelle città storiche europee, *non debba essere pensato per concedere al verde qualche metro in più* quanto ma per **‘riportare la natura in città restituendole la pienezza di quel significato ecologico, storico e culturale, che traspare vividamente dall’iconografia storica’** (Gambino, 2014).